Comune di Cuorgnè

PIANO ESECUTIVO CONVENZIONATO

"TCN 2b Ambito B"

CITTÀ DI CUORGNÈ
ARRIVATO IL 22 DIC 2014
PROT. N. 24731

Richiedenti:

DI CARA Stefano — MASTRORILLI Stefania

GOBBATO Luciano — DEIRO Luisella Fulvia Margherita

RUSSO TESTAGROSSA Carmelo — MUSSO Paola per procura di BOETTO Silvio

x RULFO Carlo

Per presa visione:

CANTALI RAPPATO Salvatore — CHIAFFREDO Gianmarco

MASTRORILLI Nunzietto — CIANNILLO Grazia

MEROLA Maria — VELTRI Graziella

VELTRI Vito — VELTRI Alessandro

Progettista: RUSSO ing. Carmelo
via G. Galilei 11
10082 CUORGNE' (TO)

TAV. 8:

TIPOLOGIE EDILIZIE
TIPO "A" Edificio singolo
scala 1:200

Data: Dicembre 2014

PIANTA PIANO INTERRATO

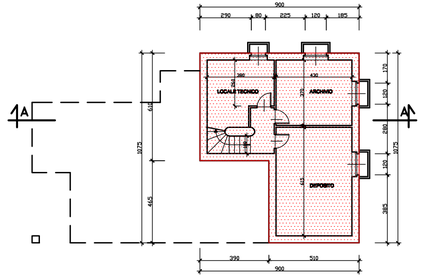

PIANTA PIANO PRIMO

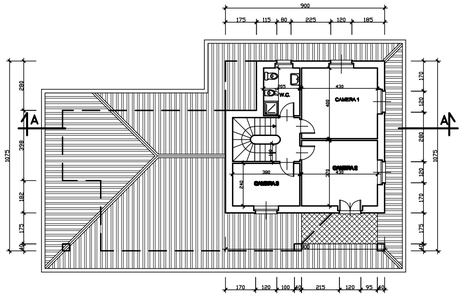

PROSPETTO SUD

PROSPETTO EST

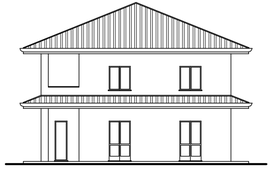

PROSPETTO NORD

PROSPETTO OVEST

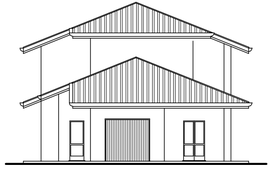

PIANTA PIANO TERRENO

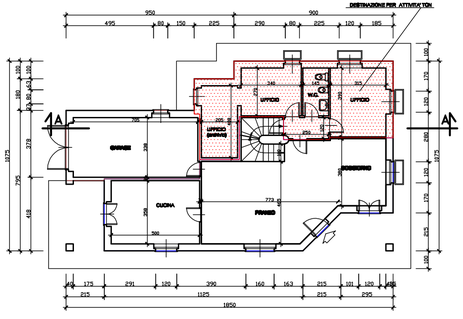

PIANTA COPERTURA

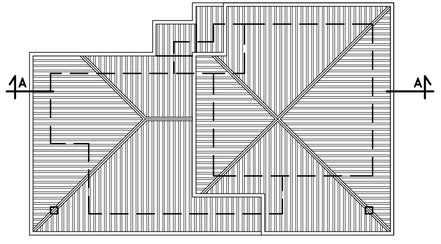

SEZIONE A - A

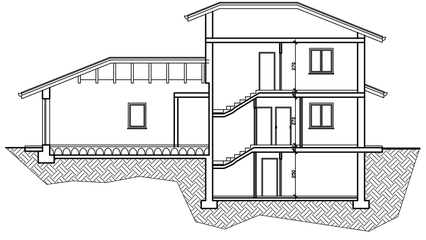

CALCOLO SUPERFICIE DESTINATA A RESIDENZA

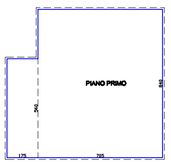

m²{5,30x3,98+5,80x5,08+2,5x2,43+1,05x1,13+1,55x4,05+3,50x4,15+2,15x2,15/2} = m² 80,93
m²{1,75x5,60+7,05x8,40} = m² 49,82
Complessiva m² 149,95
consentita fino a m² 150,00

CALCOLO SUPERFICIE GARAGE

m²{3,15x3,98+5,10x3,98+0,30x5,60} = m² 35,45
consentita fino a m² 40,00

N.B.: La superficie destinata a garage è consentita oltre i 150 m² dell'unità abitativa come riportato all'art.13 comma 2 punto b) delle N.T.A., in quanto non sono da conteggiare nella S (superficie lorda)

CALCOLO SUPERFICIE DESTINATA A TCN

PIANO INTERRATO

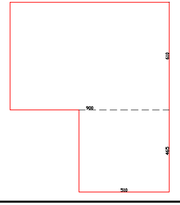

PIANO TERRENO

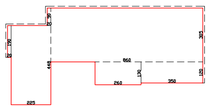

Superficie lorda del Piano Terreno:
m²{0,30x1,90+3,23x4,40+0,30x0,90+6,60x3,05+2,60x1,30+3,50x1,20} = m² 44,45

Superficie lorda del Piano Interrato:
m²{0,60 x 6,10 + 5,10 x 4,60} = m² 78,62

N.B.: La superficie del piano interrato non vengono conteggiate nella S (superficie lorda) come riportato all'art.13 comma 2 punto c) delle N.T.A.

N.B.: Gli spessori dei muri perimetrali eccedente i 30 cm (fino ad un massimo di ulteriori 15 cm) non sono stati considerati per la determinazione del la superficie lorda sia per la destinazione edell'area TCN e sia per la residenza , ai sensi della L.R. n° 13 del 28 maggio 2007